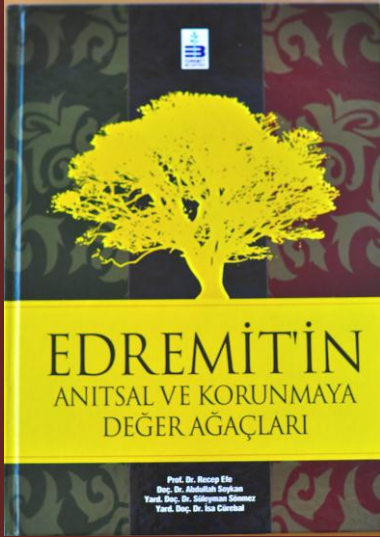


(2010) Biyocoğrafya (2.Basım). MKM Yayıncılık, ISBN 978-605 5911-21-8

Bitki ve Hayvanların yeryüzünde dağılışı ve bu dağılışa etki eden coğrafi faktörlerle birlikte alan bir çalışmadır. Canlıların ekosistem içindeki rolleri ve yaşam alanlarını, ekolojik özelliklerle birlikte ele alan özgün bir eserdir. Ekosistem, döngüler, habitat, canlıların yeryüzünde dağılışı, zonobiyoim, zonoekoton, biyom, fitocoğrafya bölgeleri, paleobiyocoğrafya, süksesyon, bitki formasyonları, vejetasyon analizleri, zoocoğrafya bölgeleri, hayvanlarda göç, paleozoocoğrafya kitapta yer alan bazı konulardır. Bu yönü ile Türkiye’de yapılan ilk çalışmadır. Üniversitelerin tarım, toprak, peyzaj, ormancılık, çevre, biyoloji ve coğrafya bölümleri öğrencileri ve diğer ilgililer için önemli bir kaynak eserdir. Çok sayıda fotoğraf, şekil, grafik içerir.



(2010)(Soykan, A., Sönmez, S., Cürebal, İ. ile birlikte). Edremit’in Anıtsal ve Korunmaya Değer Ağaçları. Karakutu Yayınları. ISBN: 978-6051-200-06-4

Edremit İlçesi ve Kazdağları’nda bulunan anıt ve anıtsal nitelikteki ağaçların tespiti, anıtsal özellikleri, fiziksel ve görsel vasıflarını içeren bir çalışmadır. 142 adet özellikli ağacın yer aldığı 406 sayfalık çalışma renkli kuşe kağıt, sıvama kapak, offset baskı olup ağaçların fotoğraflarını da içerir.




(2011) (Soykan, A., Sönmez, S., Cürebal, İ. ile birlikte). Dünyada, Türkiye’de, Edremit Körfezi Çevresinde Zeytin ve Zeytinyağı. 334 sayfa. Meta Basım. ISBN: 978-605-62253-0-7, İzmir

Akdeniz Havzası’nda binlerce yıldır yetiştirilen ve birçok medeniyetin ekonomisinde önemli bir yer tutan Zeytin, Edremit Körfezi çevresi için de temel geçim kaynağıdır. Zeytin ve Zeytinyağı insan sağlığı için çok faydalı olup çok sayıda mineral ve besin maddesi içerir. Bu çalışma Zeytin’in yetiştirme ortamı şartları ve işlenmesi, yağ elde edilmesi konularını içermektedir.



(2011) (Soykan, A., Sönmez, S., Cürebal, İ. ile birlikte). Burhaniye-Doğal Kaynak Değerleri. 384 s. Sistem Ofset, ISBN: 978-605-62253-1-4, Ankara


Edremit Körfezi'nin çevreleyen iki dağ kütesinde biri olan Marda dağı ile Ege Denizi arasında yer alan Burhaniye'nin doğal özellikleri ve bunları meydana getiren önemli doğal değerlerini (yerçekli, mağara, anıt ağaç, endemik bitki, doğal hayvanlar ve yaylalar) içeren bir saha çalışmasıdır.



(2010) Anadolu Karaçamı (*Pinus nigra* Arnold subsp. *pallasiana* (Lamb.) Holmboe) nın Ekolojisi ve Tohum Nakli Açısından Bölgelere Ayrılması. Çevre ve Orman Bakanlığı, Orman Ağaçları ve Tohumları İslah Araştırma Müdürlüğü. Bakanlık Yayınları no:424, Müdürlük Yayınları no:37. Ankara. ISBN 978-605-393-066-2


Türkiye'de Karaçamın yayılış sahaları ve ekolojisi ile ilgili bir çalışmadır. Çalışmada karaçamın ekolojisini yansıtan çok sayıda fotoğraf bulunmaktadır. Çalışma Türkçe ve İngilizce'dir. Çalışma Çevre ve Orman Bakanlığı'nın desteği ile Prof.Dr.h.c.İbrahim Atalay ile birlikte yapılmıştır.

(2012) (Hristov, I., Atasoy, E.ile birlikte). Education and Science in Globalizing World: Turkey Sample. Sofia, Bulgaria.




(2008) (Cravins, G., Öztürk, M., Atalay, İ. ile birlikte). Natural Environment and Culture in the Mediterranean Region. Cambridge Scholars Publishing, UK. 2008. ISBN (13): 978-184-71865-8-4

2007 Yılında Antalya-Kemer'de yapılan 1.Uluslararası Coğrafya Sempozyumunda sunulan bildirilerden seçilen 32 çalışmanın yer aldığı İngilizce bir çalışmadır.



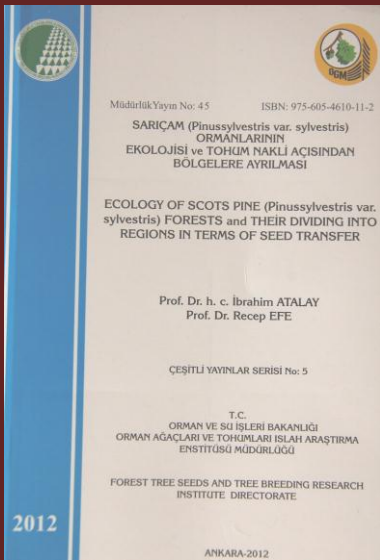
(2011) (Öztürk, M., Atalay, İ., ile birlikte) Natural Environment and Culture in the Mediterranean Region-II. Cambridge Scholars Publishing, UK. 2011. ISBN: 978-1-4438-2986-1

2010 Yılında Antalya-Kemer’de yapılan 2.Uluslararası Coğrafya Sempozyumunda sunulan bildirilerden seçilen 35 çalışmanın yer aldığı İngilizce bir çalışmadır.



(2012) (Öztürk, M., Ghazanfar, S. ile birlikte). Environment and Ecology in the Mediterranean Region, Cambridge Scholars Publishing. ISBN (10): 1-4438-3757-1, ISBN (13): 978-1-4438-3757-6

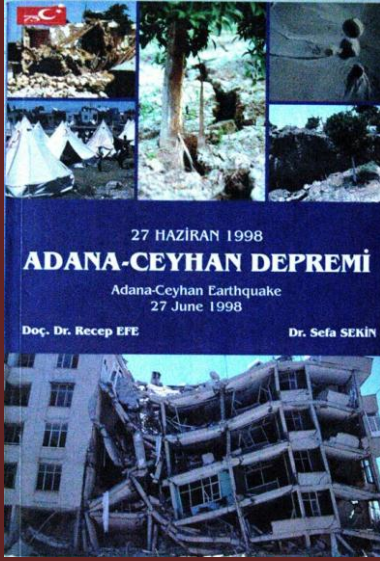
2011 yılında Edremit’te yapılan 1.Uluslararası Kazdağları ve Edremit Sempozyumu’nda sunulan bildirilerden seçilen 34 makalenin yer aldığı bir çalışmadır.



(2012) Sarıçam (*Pinus sylvestris* var. *sylvestris*) Ormanlarının Ekolojisi ve Tohum Nakli Açısından Bölgelere Ayrılması. Orman ve Su İşleri Bakanlığı, Orman Ağaçları ve Tohumları Islah Araştırma Müdürlüğü. Müdürlük Yayınları no:45. Ankara. ISBN 975-605-4610-11-2.


Ecology of Scots Pine (*Pinus sylvestris* var. *sylvestris*) Forests and their Dividing into Regions in Terms of Seed transfer (Extended English Abstract).

Türkiye’de sarıçamın yayılış sahaları ve ekolojisi ile ilgili bir çalışmadır. Çalışmada sarıçamın ekolojisini yansıtan çok sayıda fotoğraf bulunmaktadır. Çalışma Türkçe ve İngilizce’dir. Çalışma Orman ve Su İşleri Bakanlığı’nın desteği ile Prof.Dr.h.c.İbrahim Atalay ile birlikte yapılmıştır.




(1998) (Sekin, S. ile birlikte). Adana-Ceyhan Depremi - 27.6.1998. FA.Ü yayınları, no. 2. İstanbul. pp. 80, ISBN 975-303-000-2

27 Haziran 1998 tarihinde saat 16:55:52 de Ceyhan'da meydana gelen ve literature Adana-Ceyhan depremi olarak geçen $ML=6.3$ ($MD=5.9$) magnitudlü depremin coğrafi etüdünü kapsayan bir saha çalışmasıdır.




(2000) Gölcük ve Düzce Depremleri-1999. FA.Ü. Yayınları, no.7. İstanbul, ISBN 975-303-007-X

17 Ağustos 1999 Gölcük ve 12 Kasım 1999 Düzce civarında meydana gelen depremlerle ilgili bir çalışmadır. Çalışma 18 Ağustos'da Gölcük depreminin hemen ardından saha araştırmaları ile başlamış ve daha sonra meydana gelen Düzce depremi de çalışmaya eklenmiştir. Sahanın jeolojik, jeomorfolojik ve tektonik özellikleri, depremde meydana gelen yüzey değişiklikleri, yüzey kırıkları, kaymalar etkilenen beşeri yapılar ve bunların nedenleri çalışmada yer almıştır. Depremle ilgili fotoğrafların da yer aldığı tamamen arazi gözlem ve incelemelerine dayayan bir çalışmadır.



(1998) Ermenek Çayı Havzası; Doğal Ortam Özellikleri. FA.Ü. yayınları no 1. İstanbul. pp. 210, ISBN 975-303-001-0

Akdeniz Bölgesi'nde Toros Dağları'nda, Göksu ırmağının ana kollarından biri olan Ermenek çayı havzasının jeoloji, jeomorfoloji, karst jeomorfolojisi, iklim, hidrografya, toprak, bitki örtüsü, arazi kullanımı konularını kapsayan bir saha çalışmasıdır.




(2011) (Öztürk, M. ile birlikte). Procedia Social and Behavioral Science Vol. 19, Elsevier. ISSN: 1877-0428

2010 Yılında Antalya-Kemer’de yapılan 2.Uluslararası Coğrafya Sempozyumunda sunulan bildirilerden seçilen 101 adet makalenin yer aldığı bir çalışmadır.




(2011) (Öztürk, M. ile birlikte). Journal of Environmental Biology-Special Issue-Mediterranean Ecology, Vol.31, Triveni Enterprises, ISSN: 0254-8704

2010 Yılında Antalya-Kemer’de yapılan 2.Uluslararası Coğrafya Sempozyumunda sunulan bildirilerden seçilen 30 adet makalenin yer aldığı bir çalışmadır.



(2012) (Atalay, İ., Ielenicz, M., Balteanu, D. ile birlikte). The 7th Turkey-Romania Geographical Academic Seminar. Proceedings. Potentials and problems of natural environment in Turkey and Romania. İnkilap Yayınevi, ISBN: 978-605-87840-4-8

2000 yılından itibaren yapılan Türkiye-Romanya Akademik Coğrafya Seminer’lerinin 7.sinde sunulan bilimsel çalışmaları kapsamaktadır. Çalışma İngilizce’dir




(2010) (Atalay, İ. ile birlikte). The 2nd International Geography Symposium. Proceedings. İnkilap Kitapevi, İstanbul. ISBN: 978-975-44132-9-8

2010 Yılında Antalya-Kemer’de yapılan 2.Uluslararası Coğrafya Sempozyumunda sunulan 65 makalenin yer aldığı bir çalışmadır. Çalışma İngilizce’dir



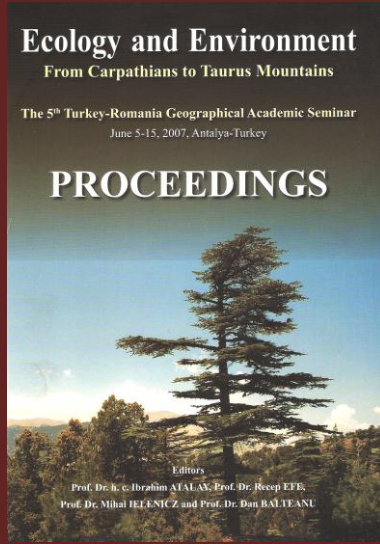
(2011) (Atalay, İ., Öztürk, M. ile birlikte). International Symposium on Kaz Mountains (Mt.Ida) and Edremit. IKES2011, Proceedings and Abstracts. Meta Basım. İzmir. ISBN: 978-605-87840-0-0

2011 yılında Edremit’te yapılan 1.Uluslararası Kazdağları ve Edremit Sempozyumu’nda sunulan 126 bildirinin yer aldığı Türkçe ve İngilizce makalelerden oluşan bir çalışmadır.



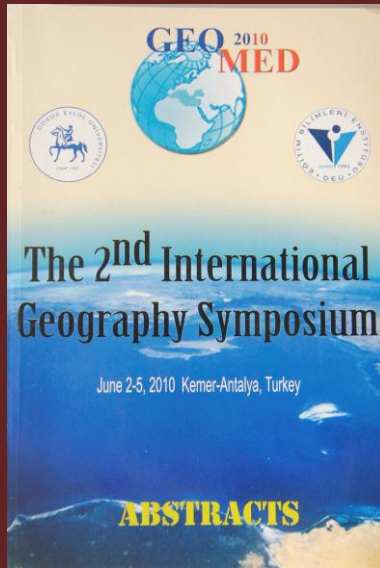
(2008) (Atalay, İ. ile birlikte). International Symposium on Geography. GEOMED2007. Proceedings. İnkilap Yayınevi, İstanbul. ISBN 978-975-00219-7-8

2007 Yılında Antalya-Kemer’de yapılan 1.Uluslararası Coğrafya Sempozyumunda sunulan bildirilerin yer aldığı İngilizce bir çalışmadır.



(2008) (Atalay, İ., Ielenicz, M., Balteanu, D. ile birlikte). The 5th Turkey-Romania Geographical Academic Seminar. Proceedings. İnkilap Yayınevi, 2008, ISBN: 978-975-00219-6-1

2007 yılından itibaren yapılan Türkiye-Romanya Akademik Coğrafya Seminer'lerinin 5.sinde sunulan bilimsel çalışmaları kapsamaktadır. Çalışma İngilizce'dir



(2010) (Atalay, İ., Öztürk, M. ile birlikte). The 2nd International Geography Symposium Book of Abstracts. Meta Basım, İzmir.

2010 Yılında Antalya-Kemer'de yapılan 2.Uluslararası Coğrafya Sempozyumunda sunulan özetlerin yer aldığı bir çalışmadır. Çalışma İngilizce'dir.

(2012) (Soykan, A., Sönmez, S., Cürebal, İ. ile birlikte). Edremit Yeşil Çizik Zeytin. ISBN: 978-605-62253-2-1

(1998) Türkiye Bölgeler Coğrafyası (Editörlük) Sürat Basım A.Ş., ISBN 975-577-210-3, İstanbul.

(1998) (Deliorman, A., Özey, R. ile birlikte). Sosyal Bilgiler-6 (Ünite 2, 5) Bayrak yayınları, ISBN 975-7728-35-7, İstanbul.

1998) (Deliorman, A., Özey, R. ile birlikte). Sosyal Bilgiler-7 (Ünite 1, 7) Bayrak yayınları, ISBN 975-7728-34-9, İstanbul.

(2001) Gölcük and Düzce Earthquakes-1999. FA.Ü. yayınları, no.8. İstanbul, ISBN 975-303-008-8